

UCHWAŁA NR

RADY GMINY DĘBNICA KASZUBSKA

z dnia 2026 r.

w sprawie użytków ekologicznych

Na podstawie art. 7 ust. 1 pkt. 1 i art. 18 ust. 2 pkt. 15 ustawy z dnia 8 marca 1990 r. o samorządzie gminnym (Dz. U. z 2026 r. poz. 662; z 2023 r. poz. 1688) oraz art. 44 ust. 1, 2 i 3a ustawy z dnia 16 kwietnia 2004 r. o ochronie przyrody (Dz. U. z 2026 r. poz. 13, 426 i 737; z 2025 r. poz. 1673), po uzgodnieniu z Regionalnym Dyrektorem Ochrony Środowiska w Gdańsku, uchwała się, co następuje:

§ 1. Ustanawia się użytki ekologiczne w granicach administracyjnych gminy Dębica Kaszubska, wymienione w załączniku nr 1 do niniejszej uchwały:

- 1) forma ochrony przyrody w postaci użytku ekologicznego o nazwie „Moczary”, położona na terenie Nadleśnictwa Łupawa na działkach nr 178/1 i 137/1, obręb Gogolewo, o powierzchni 10,11 ha, której granice określono w załączniku nr 2 do uchwały;
- 2) forma ochrony przyrody w postaci użytku ekologicznego o nazwie „Łąki nad ciekim Gogolewskim”, położona na terenie Nadleśnictwa Łupawa na działkach nr 17, 332/1, 34, 15 i 16, obręb Gogolewko, o powierzchni 21,13 ha, której granice określono w załączniku nr 3 do uchwały;
- 3) forma ochrony przyrody w postaci użytku ekologicznego o nazwie „Torfowisko Wieliszewo III”, położona na terenie Nadleśnictwa Łupawa na działkach o nr 101/2 i 146/1, obręb Łabiszewo, o powierzchni 1,72 ha, której granice określono w załączniku nr 4 do uchwały;
- 4) forma ochrony przyrody w postaci użytku ekologicznego o nazwie „Torfowisko Wieliszewo IV”, położona na terenie Nadleśnictwa Łupawa na działkach nr 146/1 i 187/1, obręb Łabiszewo, o powierzchni 0,97 ha, której granice określono w załączniku nr 5 do uchwały;
- 5) forma ochrony przyrody w postaci użytku ekologicznego o nazwie „Torfowisko Wieliszewo V”, położona na terenie Nadleśnictwa Łupawa na działce nr 187/1, obręb Łabiszewo, o powierzchni 0,6 ha, której granice określono w załączniku nr 6 do uchwały;
- 6) forma ochrony przyrody w postaci użytku ekologicznego o nazwie „Torfowisko Wieliszewo VI”, położona na terenie Nadleśnictwa Łupawa na działce nr 286/1, obręb Podole Małe, o powierzchni 3,45 ha, której granice określono w załączniku nr 7 do uchwały;
- 7) forma ochrony przyrody w postaci użytku ekologicznego o nazwie „Torfowisko Dobra”, położona na terenie Nadleśnictwa Łupawa na działce nr 137/1, obręb Gogolewo, o powierzchni 0,83 ha, której granice określono w załączniku nr 8 do uchwały.

§ 2. Celem ochrony jest zachowanie torfowisk przejściowych i trzęsawisk, torfowisk niskich oraz torfowisk wysokich z inicjalną formą boru bagiennego wraz z charakterystycznymi dla tych ekosystemów biocenozami.

§ 3. Na terenie użytku ekologicznego prowadzi się czynną ochronę przyrody polegającą na utrzymaniu lub odtwarzaniu właściwych stosunków wodnych oraz ograniczaniu procesów prowadzących do degradacji i zarastania torfowiska, w celu zachowania właściwego stanu chronionych siedlisk przyrodniczych.

§ 4. W stosunku do użytków ekologicznych ustanowionych w § 1 zakazuje się:

- 1) niszczenia, uszkodzenia lub przekształcania obiektu lub obszaru;
- 2) wykonywania prac ziemnych trwale zniekształcających rzeźbę terenu, z wyjątkiem prac związanych z zabezpieczeniem przeciwsztormowym lub przeciwpowodziowym albo budową, odbudową, utrzymywaniem, remontem lub naprawą urządzeń wodnych;
- 3) uszkodzenia i zanieczyszczenia gleby;
- 4) dokonywania zmian stosunków wodnych, jeżeli zmiany te nie służą ochronie przyrody albo racjonalnej gospodarce rolnej, leśnej, wodnej lub rybackiej;

- 5) likwidowania, zasypywania i przekształcania naturalnych zbiorników wodnych, starorzeczy oraz obszarów wodno-błotnych;
- 6) wylewania gnojowicy, z wyjątkiem nawożenia użytkowanych gruntów rolnych;
- 7) zmiany sposobu użytkowania ziemi;
- 8) wydobywania do celów gospodarczych skał, w tym torfu oraz skamieniałości, w tym kopalnych szczątków roślin i zwierząt, a także minerałów i bursztynu;
- 9) umyślnego zabijania dziko występujących zwierząt, niszczenia nor, legowisk zwierzęcych oraz tarlisk i złożonej ikry, z wyjątkiem amatorskiego połowu ryb oraz wykonywania czynności związanych z racjonalną gospodarką rolną, leśną, rybacką i łowiecką;
- 10) zbioru, niszczenia, uszkodzenia roślin i grzybów na obszarach użytków ekologicznych, utworzonych w celu ochrony stanowisk, siedlisk lub ostoi roślin i grzybów chronionych;
- 11) umieszczania tablic reklamowych.

§ 5. Nadzór nad użytkami ekologicznymi, o których mowa w § 1 sprawuje Nadleśnictwo Łupawa.

§ 6. Traci moc uchwała nr XV/80/2008 Rady Gminy Dębica Kaszubska z dnia 14 lutego 2008 roku w sprawie utworzenia użytków ekologicznych.

§ 7. Wykonanie uchwały powierza się Wójtowi Gminy Dębica Kaszubska.

§ 8. Uchwała wchodzi w życie po upływie 14 dni od dnia ogłoszenia w Dzienniku Urzędowym Województwa Pomorskiego.

Załącznik nr 1 do uchwały nr

Rady Gminy Dębica Kaszubska

z dnia 11 czerwca 2026 r.

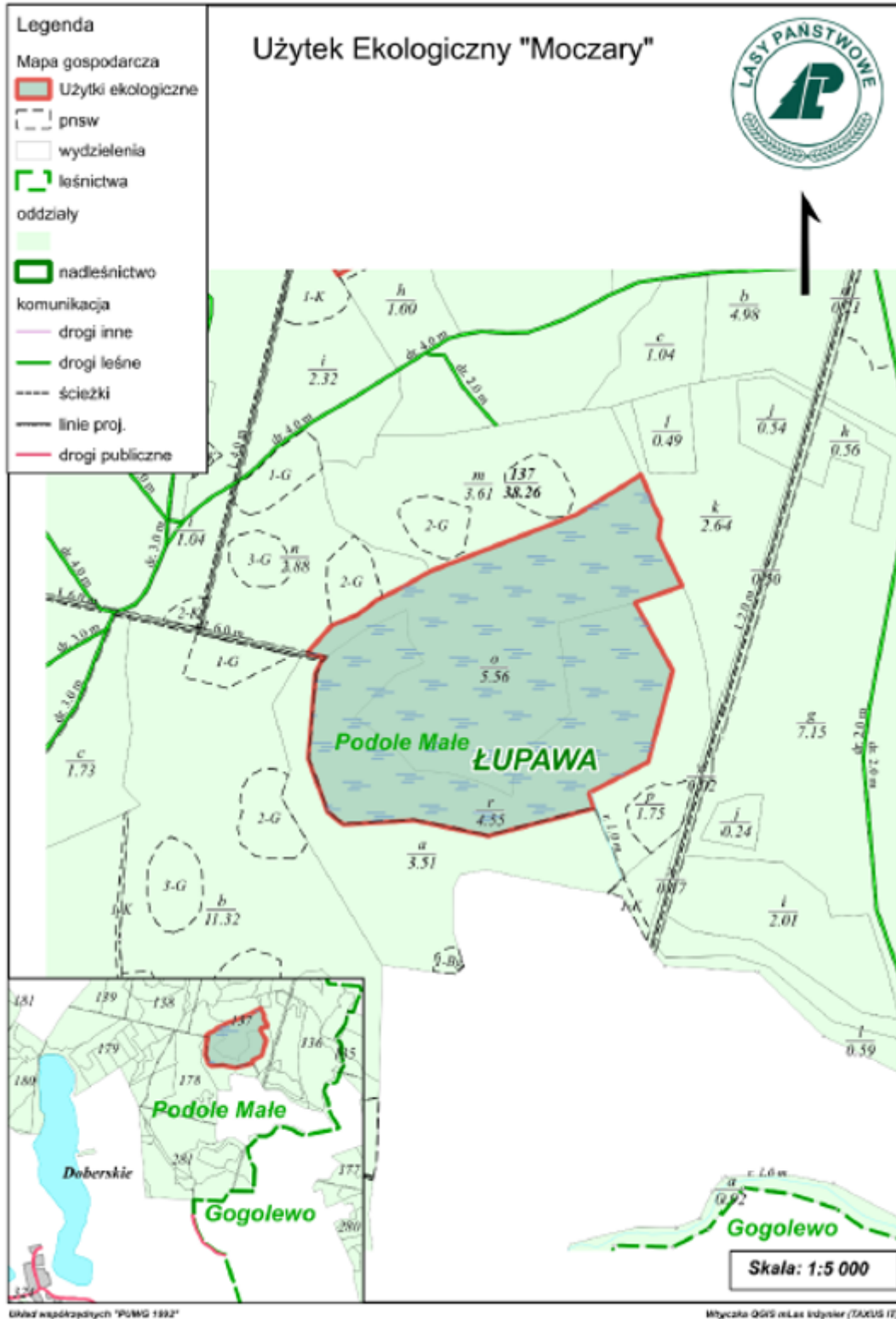
Użytki ekologiczne

Nr działki	Powierzchnia użytku	Nazwa	Właściciel	Charakterystyka
178/1, 137/1, obręb Gogolewo	10,11 ha	Torfowisko „Moczary”	Skarb Państwa, zarządca Nadleśnictwo Łupawa	Obszar torfowiskowo – bagienny położony w kompleksie leśnym w naturalnym obniżeniu porośnięty samosiewem sosnowo – brzozowym o zróżnicowanej wysokości i wieku. Zmianie uległa powierzchnia użytku. Obecnie funkcjonujący użytek ekologiczny powołany Rozporządzeniem nr 5/98 Wojewody Słupskiego z dnia 28.04.1998 r. w sprawie uznania za użytki ekologiczne, zostanie powiększony o fragment boru bagiennego o pow. 5,56 ha i scalone w jeden obszar objęty formą ochrony przyrody, co bezpośrednio wpłynie na efektywność ochronną tego obszaru.
17, 332/1, 34, 15 i 16, obręb Gogolewko	21,13 ha	Torfowisko „Łąki nad ciekiem Gogolewskim”	Skarb Państwa, zarządca Nadleśnictwo Łupawa	Przeływowe torfowisko soligeniczne z roślinnością mechowiskową oraz torfowisko fluwiogeniczne z turzycowiskiem. Obecnie funkcjonujący użytek ekologiczny powołany został Rozporządzeniem Nr 2/2003 Wojewody Pomorskiego z dnia 9 stycznia 2003 r. w sprawie uznania niektórych obszarów za użytki ekologiczne. Obecny użytek ekologiczny zostanie powiększony o przyległy fragment drzewostanu o pow. 1,84 ha stanowiący naturalny bufor ochronny i łączący użytek z terenami retencyjnymi i scalony w jeden obszar objęty tą formą ochrony przyrody, co bezpośrednio wpłynie na efektywność ochroną tego obszaru.

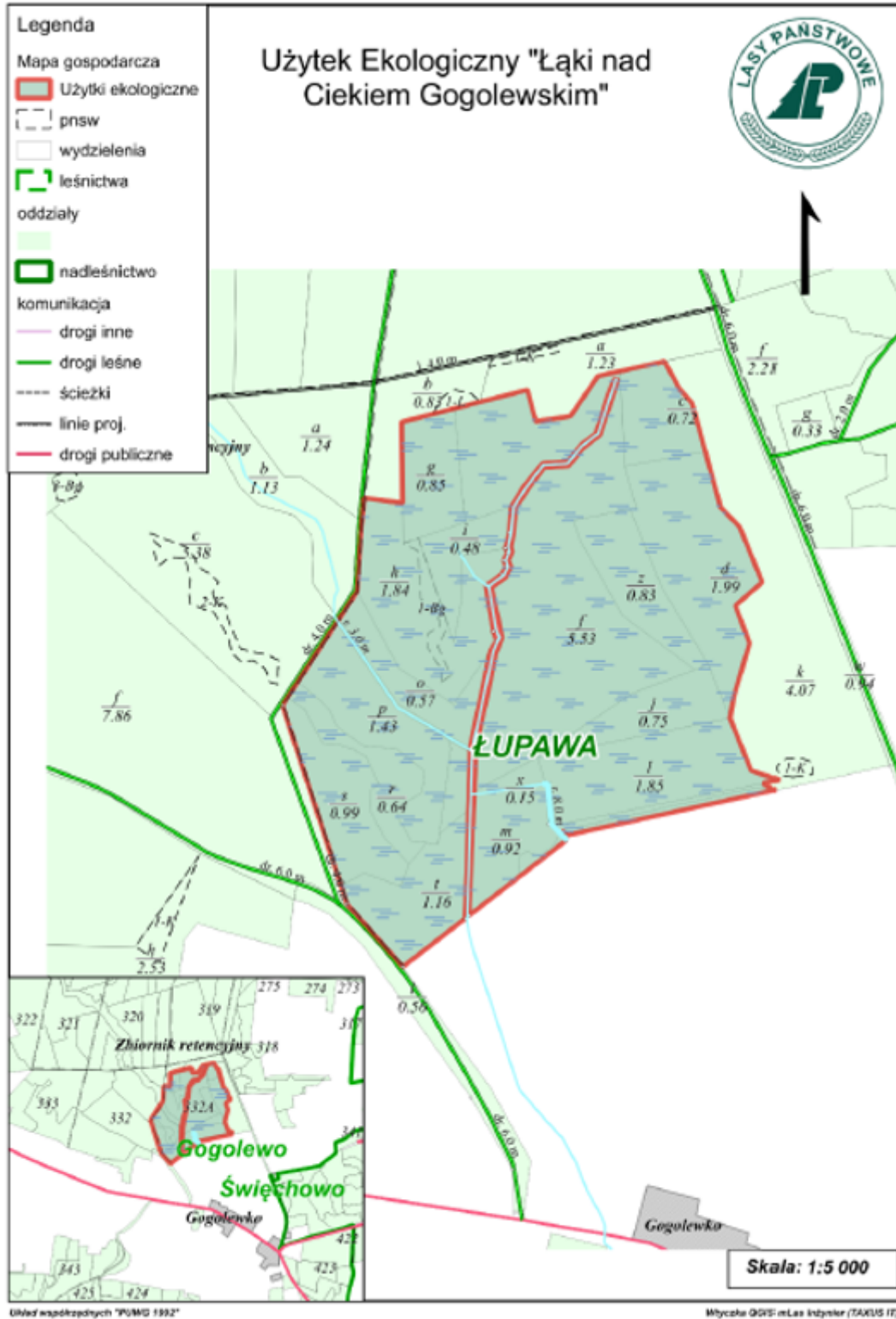
101/2 i 146/1, obręb Łabiszewo	1,72 ha	Torfowisko „Wieliszewo III”	Skarb Państwa, zarządca Nadleśnictwo Łupawa	Torfowisko wysokie z inicjalną formą boru bagiennego wraz z charakterystycznymi dla tych ekosystemów biocenozami. Obecnie funkcjonujące 2 użytki ekologiczne o nazwie: „Torfowisko Wieliszewo 3” i „Torfowisko Wieliszewo 4”, zostały powołane Uchwałą Rady Gminy Dębica Kaszubska nr XV/80/2008 z dnia 14.02.2008r. (Dz. Urz. Woj. Pom. w Gdańsku z 28.04.2008 r. Nr 32 poz. 999) zostaną scalone w jeden obszar objęty tą formą ochrony przyrody, co bezpośrednio wpłynie na efektywność ochronną tego obszaru.
146/1 i 187/1, obręb Łabiszewo	0,97 ha	Torfowisko „Wieliszewo IV”	Skarb Państwa, zarządca Nadleśnictwo Łupawa	Torfowisko wysokie z inicjalną formą boru bagiennego wraz z charakterystycznymi dla tych ekosystemów biocenozami. Obecnie funkcjonujące 2 użytki ekologiczne o nazwie: „Torfowisko Wieliszewo 5” i „Torfowisko Wieliszewo 6”, zostały powołane Uchwałą Rady Gminy Dębica Kaszubska nr XV/80/2008 z dnia 14.02.2008r. (Dz. Urz. Woj. Pom. w Gdańsku z 28.04.2008 r. Nr 32 poz. 999) zostaną scalone w jeden obszar objęty tą formą ochrony przyrody, co bezpośrednio wpłynie na efektywność ochronną tego obszaru.
187/1, obręb Łabiszewo	0,6 ha	Torfowisko „Wieliszewo V”	Skarb Państwa, zarządca Nadleśnictwo Łupawa	Torfowisko wysokie z inicjalną formą boru bagiennego wraz z charakterystycznymi dla tych ekosystemów biocenozami. Obecnie funkcjonujący użytek ekologiczny o nazwie „Torfowisko Wieliszewo 7” został powołany Uchwałą nr XV/80/2008 Rady Gminy Dębica Kaszubska z dnia 14 lutego 2008 roku. Spośród katalogu form ochrony przyrody, których ustanowienie przewiduje ustawa o ochronie przyrody, użytek ekologiczny wydaje się w omawianym przypadku najwłaściwszy.

286/1, obręb Podole Małe	3,45 ha	Torfowisko „Wieliszewo VI”	Skarb Państwa, zarządca Nadleśnictwo Łupawa	Torfowisko wysokie z inicjalną formą boru bagiennego wraz z charakterystycznymi dla tych ekosystemów biocenozami. Obecnie funkcjonujący użytek ekologiczny o nazwie „Torfowisko Wieliszewo 8” został powołany Uchwałą nr XV/80/2008 Rady Gminy Dębica Kaszubska z dnia 14 lutego 2008 roku. Spośród katalogu form ochrony przyrody, których ustanowienie przewiduje ustawa o ochronie przyrody, użytek ekologiczny wydaje się w omawianym przypadku najwłaściwszy.
137/1, obręb Gogolewo	0,83 ha	Torfowisko „Dobra”	Skarb Państwa, zarządca Nadleśnictwo Łupawa	Torfowisko wysokie z inicjalną formą boru Bagiennego. Obecnie funkcjonujący użytek ekologiczny o nazwie „Torfowisko Dobra” został powołany Uchwałą nr XV/80/2008 Rady Gminy Dębica Kaszubska z dnia 14 lutego 2008 roku. Spośród katalogu form ochrony przyrody, których ustanowienie przewiduje ustawa o ochronie przyrody, użytek ekologiczny wydaje się w omawianym przypadku najwłaściwszy.

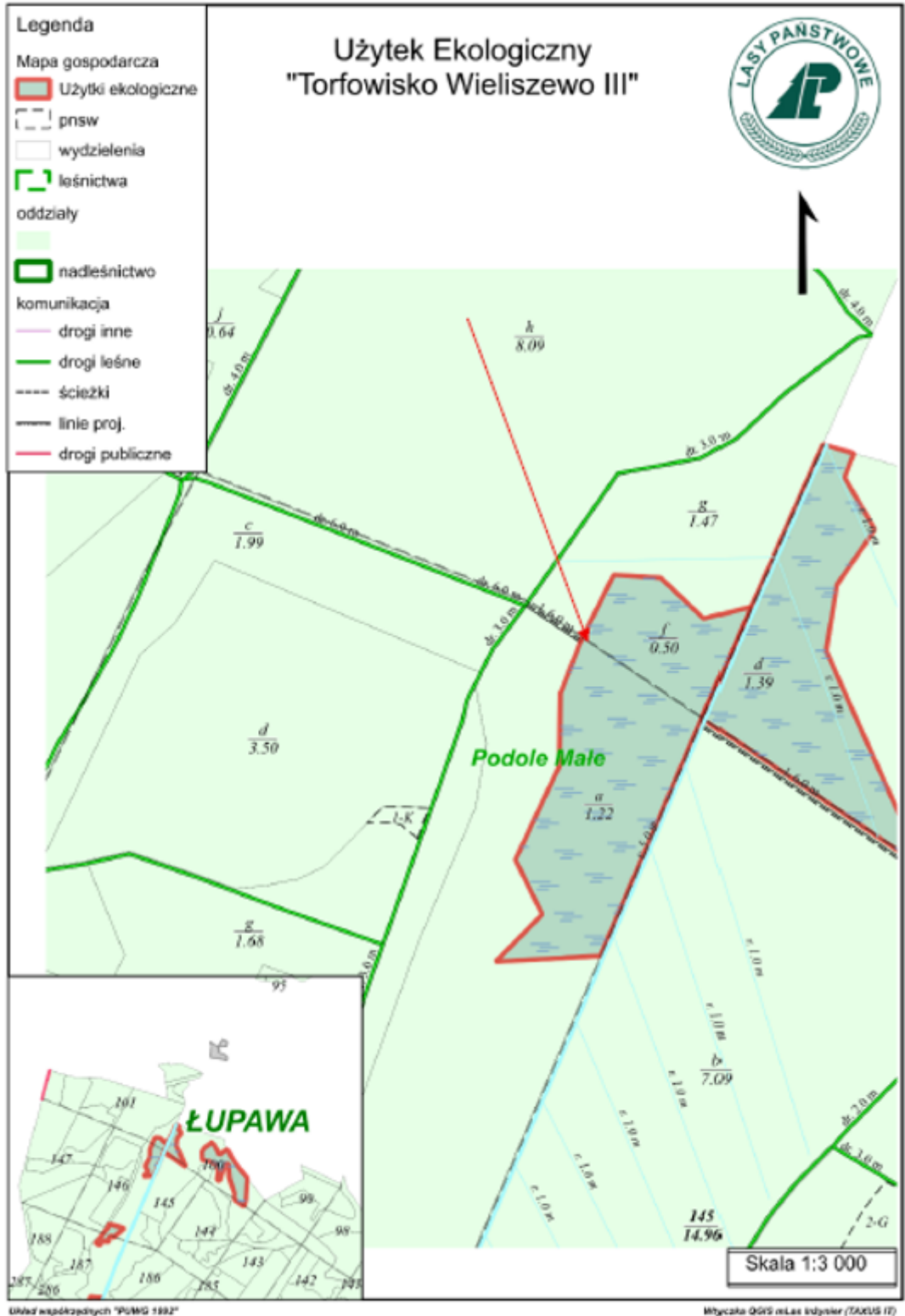
Załącznik nr 2 do uchwały nr
 Rady Gminy Dębica Kaszubska
 z dnia 2026 r.



Załącznik nr 3 do uchwały nr
 Rady Gminy Dębica Kaszubska
 z dnia 2026 r.



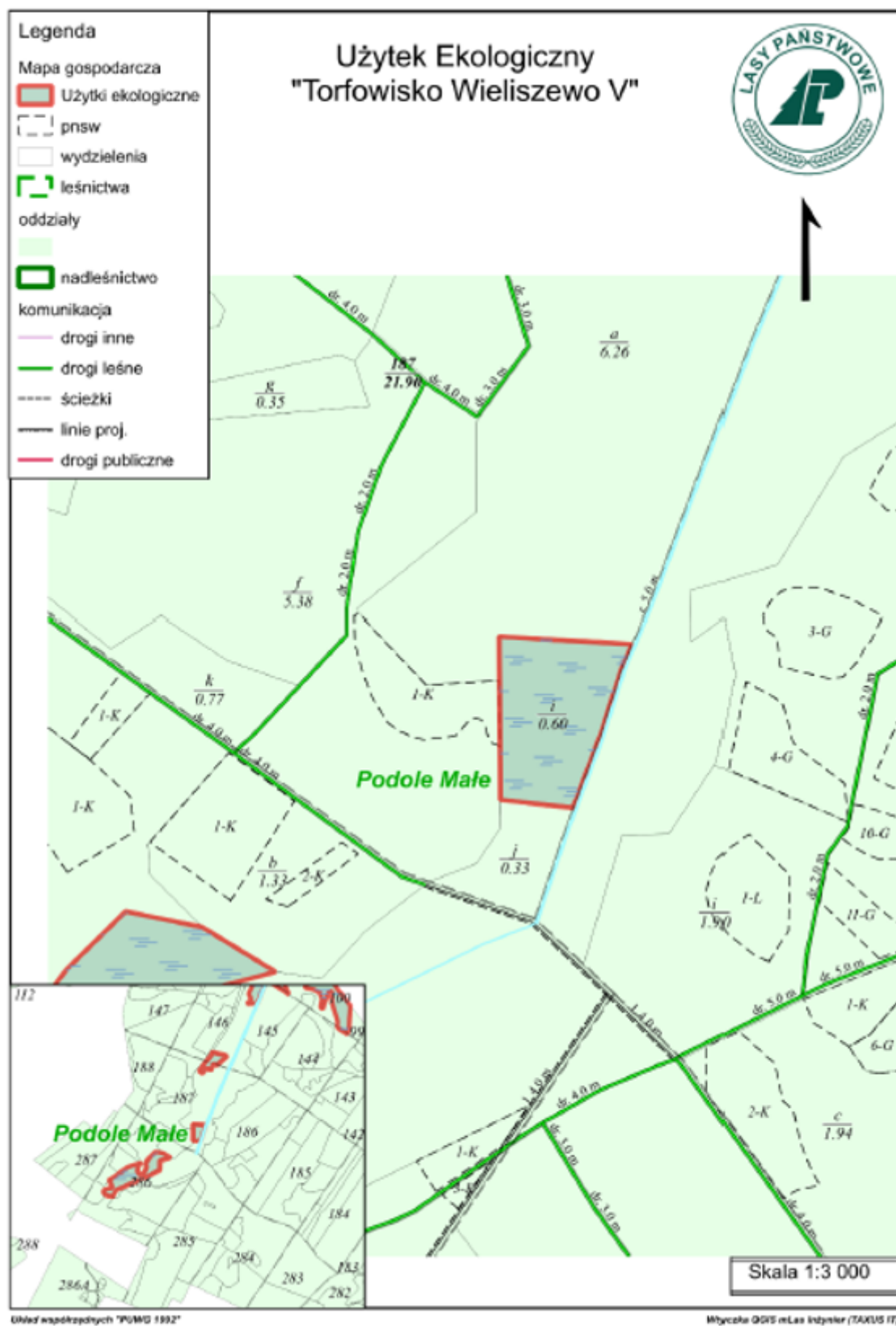
Załącznik nr 4 do uchwały nr
 Rady Gminy Dębica Kaszubska
 z dnia 2026 r.



Załącznik nr 6 do uchwały nr

Rady Gminy Dębica Kaszubska

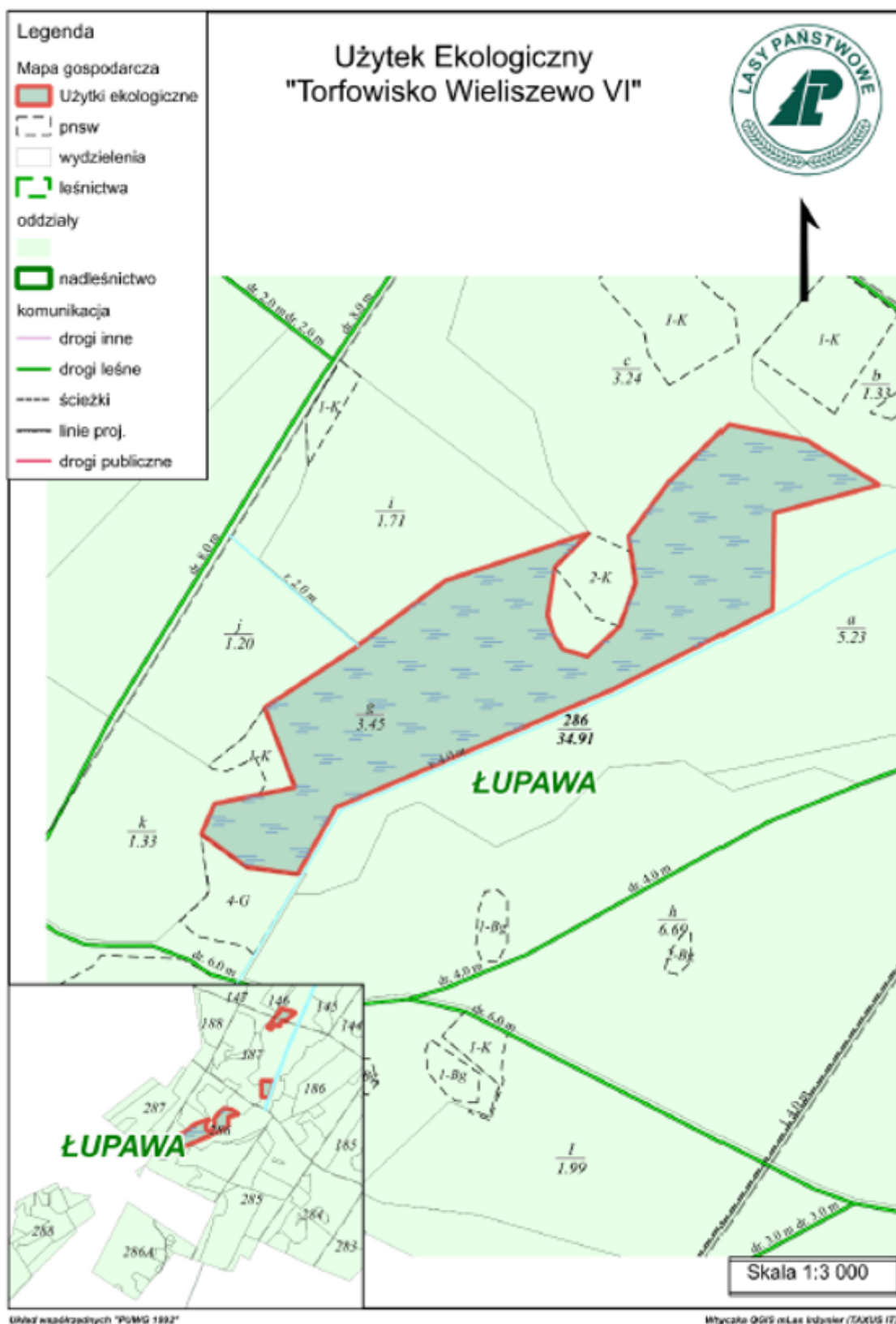
z dnia 2026 r.



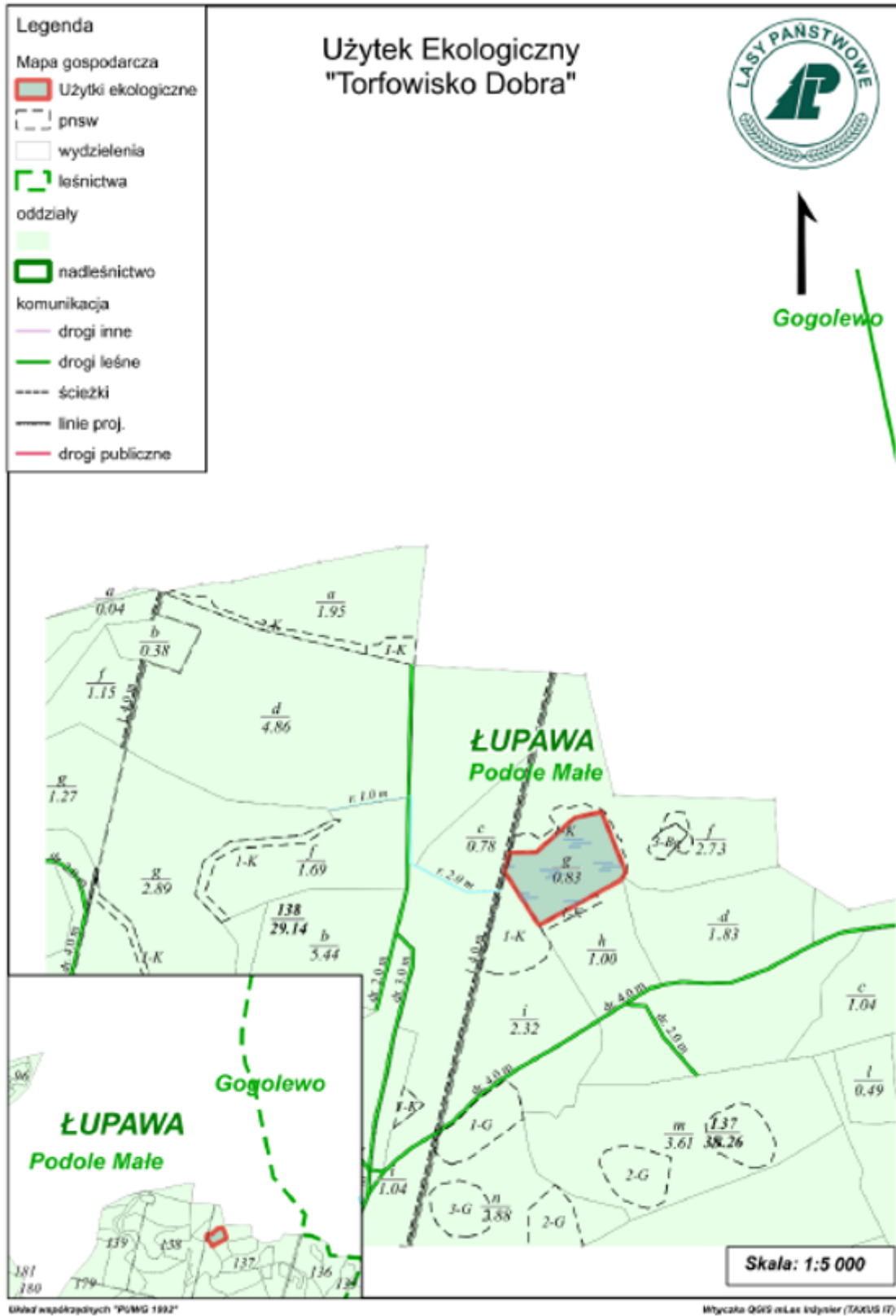
Załącznik nr 7 do uchwały nr

Rady Gminy Dębica Kaszubska

z dnia 2026 r.



Załącznik nr 8 do uchwały nr
 Rady Gminy Dębica Kaszubska
 z dnia 2026 r.



Uzasadnienie

Pismami z dnia 11.02.2026 r. (znak: ZG.7212.1.11.2026.PS, ZG.7212.1.16.2026.PS) oraz z dnia 20.02.2026 r. (znak: ZG.7212.1.22.2026.PS, ZG.7212.1.23.2026.PS, ZG.7212.1.24.2026.PS, ZG.7212.1.25.2026.PS, ZG.7212.1.27.2026.PS) Nadleśnictwo Łupawa z siedzibą Łupawa 49, 76-242 Łupawa wystąpiło do tutejszego urzędu z wnioskami o podjęcie uchwały mającej na celu ustanowienie użytków ekologicznych. Podjęcie uchwały związane jest z przystąpieniem do prac nad nowym Planem Urządzania Lasu dla Nadleśnictwa Łupawa na lata 2028-2037, uporządkowaniem kwestii powierzchniowych i ewidencyjnych oraz zmianie w ustawie kompetencyjnej.

Przedmiotowe użytki ekologiczne zostały ustanowione przed wejściem w życie obecnie obowiązującej ustawy z dnia 16 kwietnia 2004 r. o ochronie przyrody oraz przed ustawą z dnia 23 stycznia 2009 r. o zmianie niektórych ustaw w związku ze zmianami w organizacji i podziale zadań administracji publicznej w województwie, w związku z czym akty powołujące do życia te formy ochrony przyrody wymagają aktualizacji.

Na podstawie art. 44 ww. ustawy o ochronie przyrody, ustanowienie użytku ekologicznego następuje w drodze uchwały rady gminy, która określa nazwę danego obiektu lub obszaru, jego położenie, sprawującego nadzór, szczególne cele ochrony, w razie potrzeby ustalenia dotyczące jego czynnej ochrony oraz zakazy właściwe dla tego obiektu, obszaru lub jego części, wybrane spośród zakazów wymienionych w art. 45 ust. 1.

Zgodnie z art. 44 ust. 3a ustawy z dnia 16 kwietnia 2004 r. o ochronie przyrody przedmiotowy projekt uchwały wymaga uzgodnienia z właściwym Regionalnym Dyrektorem Ochrony Środowiska w związku z czym niniejszy projekt uchwały został uzgodniony przez Regionalnego Dyrektora Ochrony Środowiska w Gdańsku postanowieniem znak: RDOŚ-Gd-WZP.625.3.2026.MK/AP.1 z dnia 08 czerwca 2026 r. W związku z uzgodnieniem projektu uchwały przez Regionalnego Dyrektora Ochrony Środowiska w Gdańsku, do projektu wprowadzono postanowienia dotyczące czynnej ochrony przyrody. Ustalenia te mają na celu zapewnienie możliwości prowadzenia niezbędnych działań ochronnych służących zachowaniu właściwego stanu siedlisk przyrodniczych stanowiących przedmiot ochrony w granicach ustanawianych użytków ekologicznych. Dodano do uchwały zakazy dotyczące użytków ekologicznych zgodne z art. 45 ustawy o ochronie przyrody (t.j. Dz. U. z 2026 r. poz. 13 z późn. zm.). Dodatkowo RDOŚ nie wyraził zgody na pomniejszenie użytku ekologicznego „Łąki nad Ciekim Gogolewskim” od wschodniej jego strony.

Podjęcie uchwały ma charakter porządkowy i nie powoduje dodatkowych skutków finansowych dla budżetu Gminy Dębica Kaszubska.